

CIRCUITOS VIBRANTES. En la gran variedad de atractivos turísticos y en la multiplicidad de maravillas naturales está el secreto de su popularidad.



Naturaleza, gastronomía, deportes, festivales, paseos y descanso son los ingredientes del cóctel que brinda esta provincia en el centro de la Argentina. En 2 minutos te contamos por qué vale la pena conocer cualquier "rinconcito" de Córdoba.

MINI ESCAPADA

CÓRDOBA A PLENO

La provincia de Córdoba, a través de sus cuatro puntos cardinales, es un destino turístico amplio y diverso que brinda la posibilidad de elegir una variedad de vivencias y experiencias diversificadas acordes a cada gusto. En una superficie de 165.321 km² su abanico de opciones incluye recorridos serranos hacia el Centro-Oeste, valles de Norte a Sur (intercalados con formaciones de cordones) y llanuras que abarcan más de la mitad del territorio Este.

MAPA DE TU ESPLENDOR

Encontrar el destino perfecto suele ser un deseo ferviente. Pero en este caso, ¿a qué se refiere la perfección del hallazgo? Muchas veces será haber encontrado aquel lugar en el mundo dónde logramos sentirnos cómodos y en conexión con el contexto. Aquí compartimos algunos recorridos y sitios especiales para descubrir.

Zona Norte

Concentra siglos de cultura, materializados en pueblos y ciudades con tradición religiosa, histórica y artesanal. Localidades como Ischilín, Tulumba, San Pedro Norte y Cañada del Río Pinto resguardan un pasado de estilo colonial. Aquí los paisajes distintivos muestran bosques autóctonos, espejos de agua cristalina, salinas, ríos, sierras de palmas y cerros rocosos.

Área de Traslasierra

Ubicada al Oeste de la ciudad de Córdoba, y delimitada por cordones serranos, se accede por el Camino de las Altas Cumbres Ruta Nacional N° 20. Alberga más de 20 localidades turísticas donde se destacan las ciudades de Villa Dolores, Mina Clavero, Nono, Villa Cura Brochero, Las Rabonas, Los Hornillos, Villa de las Rosas, Las Tapias, San Javier, Yacanto, Luyaba y La Paz.

Calamuchita

Se ubica al Suroeste de la ciudad de Córdoba y se accede por la Ruta Provincial N° 5. Limita con los cordones de las Sierras Chicas y Grandes y se distingue por su especial combinación de paisajes serranos y arquitectura centroeuropea, donde sobresalen localidades como El Durazno, Embalse, La Cumbre, Los Reartes, Villa General Belgrano y Villa Yacanto.

Punilla

Con ríos cristalinos, balnearios con playas y paradores, es una región que alberga a más de 30 localidades turísticas con gran actividad comercial y turística. Al Oeste de la ciudad de Córdoba se accede por el Camino de las Altas Cumbres Ruta Nacional N° 20. Entre sus localidades significativas se encuentran Bialest Massé, Capilla Del Monte, Cosquín, La Cumbre, La Falda, Los Cocos y Villa Carlos Paz.

INVITACIÓN A LLEVARTE

Con impronta cultural e histórica, perfil tradicional y moderno, y un paisaje natural enriquecido, Córdoba es un destino que concibe al turismo como una verdadera actividad de intercambio productivo.

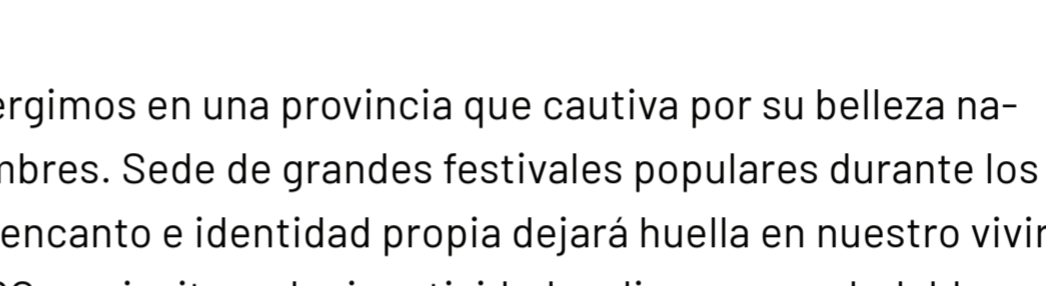
ATRACTIVA

12 meses al año es posible recorrer cada matiz de sus regiones.

CLIMA

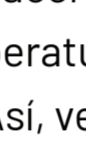
10°C a 30°C es el promedio de temperatura de amplitud moderada.

DISTINTIVOS



Córdoba Occidental 1000 msnm Sierras de Serrezuela y de Pocho	Cerro Champaquí 2790 msnm Cordón Central o Sierras Grandes	Cerro Uritorco 1950 msnm Cordón Oriental o Sierras Chica
--	---	---

En esta nota nos sumergimos en una provincia que cautiva por su belleza natural, historia y costumbres. Sede de grandes festivales populares durante los meses de verano, con encanto e identidad propia dejará huella en nuestro vivir y sentir. La sección ABC nos invita a elegir actividades diversas y saludables en cada lugar. Decidir viajar no sólo es elegir descansar, conocer la naturaleza, cambiar las rutinas diarias sino es darnos el tiempo para disfrutar y conectar con sensaciones y modos de vivir.



¿Estás con tiempo? Te contamos por qué vale la pena organizar este otoño unas mini vacaciones antes de encarar la adrenalina del año laboral. "¡Vamos de viaje, déjame llevarte".

Segui leyendo acá. >

UNA ESPECIE EN VIAJE

Afirmar que cada año que iniciamos es único e irrepetible, además de ser una obviedad, es la clave esencial para motivar una vida con experiencias, aprendizajes, vivencias y recuerdos. En este sentido, al planificar o proyectar un viaje de relax o de aventura es muy tentador aprovechar cualquier oportunidad para hacer una "mini escapada". El otoño es una estación ideal para gozar de las temperaturas más amables y de los sitios turísticos con menor demanda turística. Así, vestida de color cobrizo, la provincia de Córdoba durante esta época del año sigue ofreciendo miles de opciones para conocer.

KIT BÁSICO

Cada destino vacacional requiere una indumentaria especial acorde a su clima y topografía. Elementos como el repelente para mosquitos, el protector solar, un sombrero o gorro, los lentes de sol y las botellas para recargar agua no los podemos olvidar en ningún viaje. Ahora bien, hay infinitos estilos para armar y preparar las valijas, mochilas o bolsos; aquí compartimos algunos infaltables que te pueden resultar de utilidad.



VALIJA FAMILIAR

Juegos didácticos / Binoculares / Desafíos recreativos / Botiquín

BOLSO DE MANO

Libro / Auriculares / Cuaderno bitácora / Lápices para ilustrar

MOCHILA DE SENDERISMO

Ropa holgada / Calzado deportivo / Abrigo de repuesto / Pantalones largos

EQUIPO DE ACAMPE

Indumentaria térmica / Bolsa de dormir / Linterna potente / Vajilla personal

RUTA SECRETA DE VOLCANES

En una zona de tesoros arqueológicos, cerca de las localidades de Táninga, Salzacate y Mina Clavero, 5 volcanes extintos se ubican en las sierras de Pocho y son los atractivos principales en este área del Noreste de la provincia de Córdoba. La belleza natural de su paisaje expone diferentes tonalidades en sus formaciones rocosas, rodeadas de palmeras de Caranday, y especies nativas.

Con guías especiales, que conozcan bien la zona, es posible acampar en la base de los volcanes y descubrir algunos vestigios arqueológicos, como aleros y morteros, de las antiguas poblaciones de Comechingones.

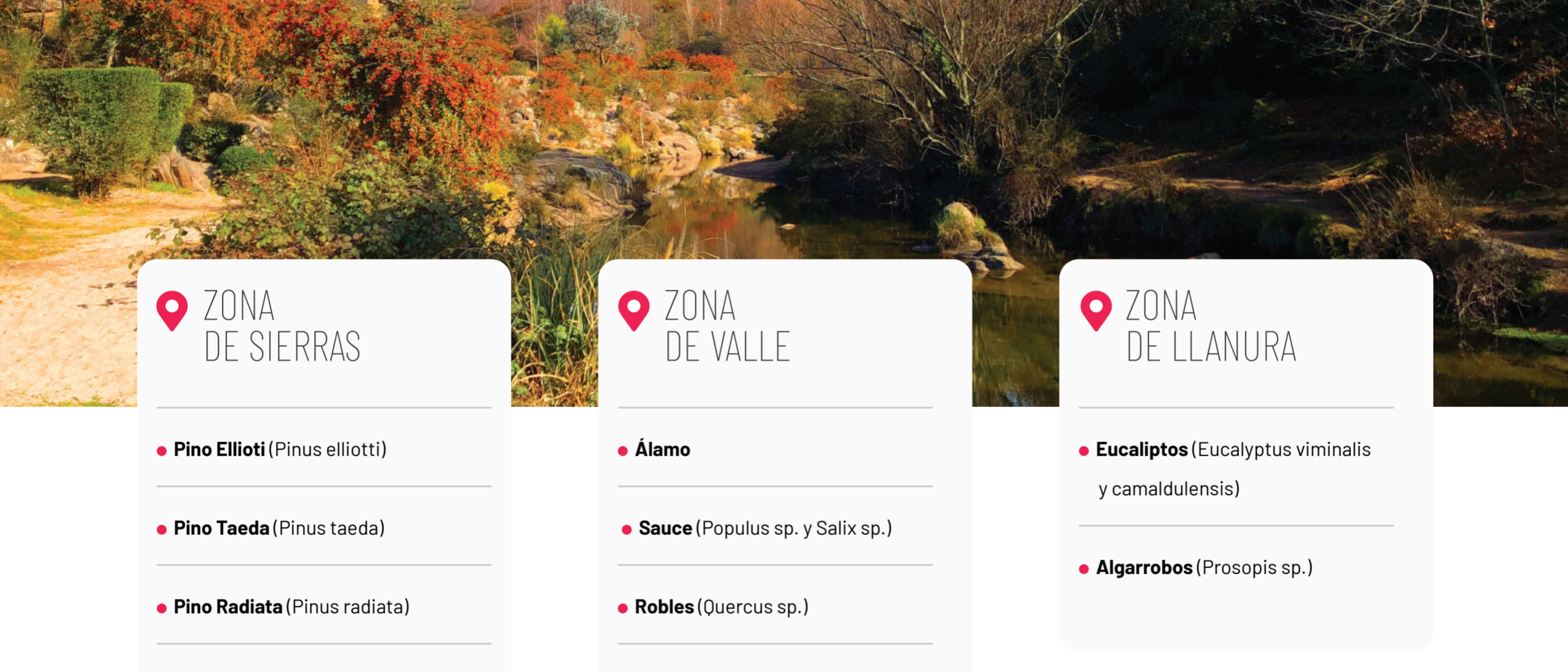
ESPEJOS NATURALES

Los ríos y lagos de la provincia no se disfrutan únicamente en verano. En las estaciones del año como el otoño, donde las temperaturas y las condiciones climáticas son más estables, estos espejos de agua ya no sirven para contrarrestar el intenso calor, sino para ser una gran opción de descanso o distensión.

<p>RÍO SAN ANTONIO DE ARREDONDO</p> <p>A 5 km de Carlos Paz es perfecto para desconectar. Su playa, montaña y llanura exhiben un paisaje natural único lleno de vida silvestre.</p>	<p>LAGO LOS MOLINOS</p> <p>A 85 km de la ciudad de Córdoba, cercano a la localidad de Potrero de Garay, es una maravillosa opción para contemplar atardeceres.</p>	<p>RÍO MINA CLAVERO</p> <p>Con 30 km de extensión posee tranquilos balnearios de aguas doradas. La Palmita ofrece la mejor vista al Volcán de Pocho.</p>
--	---	---

AMBIENTES Y SUELOS

Cada zona se caracteriza por un estilo natural diferente. Y la diversidad de su paisaje y vegetación autóctona se debe no sólo a la riqueza de sus suelos, que potencian la producción y cultivo de especies forestales, sino a la adaptación al clima y a la altitud.



ZONA DE SIERRAS

- Pino Elliotti (Pinus elliotti)
- Pino Taeda (Pinus taeda)
- Pino Radiata (Pinus radiata)
- Pino Ponderosa (Pinus ponderosa)
- Pino Pátula (Pinus patula)
- Pino Marítimo (Pinus pinaster)

ZONA DE VALLE

- Álamo
- Sauce (Populus sp. y Salix sp.)
- Robles (Quercus sp.)
- Fresnos (Fraxinus sp.)
- Nogales (Juglans sp.)

ZONA DE LLANURA

- Eucaliptos (Eucalyptus viminalis y camaldulensis)
- Algarrobos (Prosopis sp.)



Osedev desde sus Centros de Atención Personalizada (CAP) distribuidos en todo el país busca mejorar la calidad de vida a través de una asistencia enfocada en la salud. En cada una de sus sedes acompaña y escucha cada necesidad con minucioso asesoramiento profesional. En la provincia de Córdoba se ubica en el **Bv. Illia 501 Torre Olympus Center 1° piso Of. 4° - 10351 429-2323.**


ABC DE ACTIVIDADES SALUDABLES LOCALES

- A** - Caminar hacia las cascadas de Río San Antonio de Arredondo.
- B** - Explorar la montaña hasta el Cerro de la Cruz.
- C** - Aprovechar el viento con windsurf o kitesurf en el Lago Los Molinos.
- D** - Hacer trekking a las Sierras de La Isolina.
- E** - Practicar parapente con motor desde la comuna de Táninga hasta Chancani.
- F** - Cabalgar por senderos hasta la reserva natural Los Cajones.
- G** - Avistar las aves por el camino al Cerro Los Linderos.
- H** - Andar en bicicleta hacia el lago Cerro Pelado.
- I** - Bailar al son de los Corsos de verano en Unquillo.

FLUIR EN EL TIEMPO

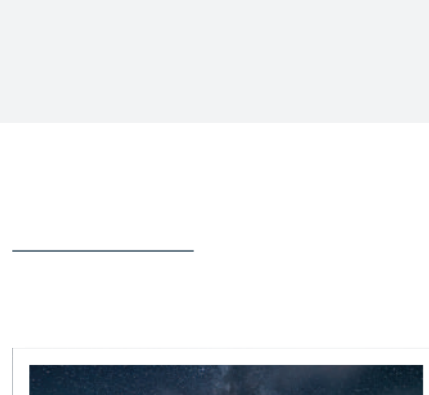
Como expresamos en otras oportunidades, viajar es conocer, descansar, compartir, disfrutar y, gracias a las particularidades de cada escenario y entorno, es también vivir experiencias únicas e irrepetibles. Por eso, al planificar un viaje suele ser muy enriquecedor visitar lugares singulares.

CAMINO REAL




El itinerario turístico-cultural en el Norte de la provincia de Córdoba propone recorrer el antiguo Camino Real al Alto Perú, que durante el reinado colonial, fue la principal vía de comunicación, transporte y comercio entre el Virreinato del Río de la Plata y el Alto Perú. Partiendo de la localidad de Colonia Caroya hasta el límite con Santiago del Estero reúne 16 postas y sitios de gran valor histórico, natural y cultural.

CERRO COLORADO




De paisajes en colores rojizos y ocres, esta Reserva Cultural Natural se ubica a 160 km al Norte de la ciudad de Córdoba y, junto con la Cueva de las Manos (en la Provincia de Santa Cruz), constituye uno de los centros pictóricos de arte rupestre más importantes de la Argentina. Con guía especial se pueden acceder a sus cientos de aleros y apreciar algunas de sus 35000 representaciones realizadas por los pueblos Sanavirón y Comechingón de años de antigüedad.

A CIELO ABIERTO



Realizar una experiencia a la intemperie con la práctica del astroturismo es un desafío en sí mismo. En la base del Cerro Champaquí existen numerosos refugios para pasar la noche, sin embargo la propuesta de dormir en un verdadero «hotel mil estrellas» en la cumbre de este cerro propone un vínculo con las estrellas y las señales de los astros impactante. Desde hace unos años el refugio Puesto Pavón, de la ciudad de Capilla del Monte, se convirtió en el primer alojamiento en la Argentina con cielo certificado para astroturismo.

EL CAMINO DE LA LAVANDA



Es una experiencia que surgió por la oferta de productores del Valle de Calamuchita (en ciudades como Los Reartes, Villa General Belgrano, Villa Ciudad Parque, entre otras) quienes abren sus estancias para recibir a visitantes durante todo el año. En cada visita se muestran no sólo las propiedades de la planta y sus múltiples variedades sino también su destilación para realizar aceites esenciales, sales, velas y sus diversos usos para elaborar ramos decorativos, degustaciones de té o gin.

Fuentes: Agencia Córdoba Turismo - Gobierno de la Provincia de Córdoba. Imágenes: Darío Contreras - FREE.PK. Gráficos: Nicolás M. Cardinale